Noclegi

23. BRZOZOWY DWOREK
Leszek Popko
Lipowiec 18, 23-407 Tereszpol
tel. 600 338 317
www.polana.info.pl
e-mail: polana@polana.info.pl
15 miejsc

2. DRAPAŁA JOANNA I KRZYSZTOF
ul. Partyzantów 21
tel. 84 687 21 81, 605 325 479
www.roztocze.net.pl/drapala
12 miejsc (5 pokoi)

3. JUSZCZAK TERESA
ul. Jesenrowa 7
tel. 502 428 570
www.roztocze.net.pl/juszczak
11 miejsc (4 pokoje)

4. NAD BRZEGIEM RZEKI
Jadwiga Zareba
ul. Wschirowskiej 21b
tel. 84 687 23 54, 512 870 168
www.agroturystykazwierzyniec.pl
e-mail: blankaz@wp.pl
15 miejsc (5 pokoi)

5. CZAR ROZTOCZA
Daniel Ruszczycki
ul. Rudka 5d
tel. 84 643 92 23, 504 172 320
www.czarroztocza.pl
25 miejsc (11 pokoi)

6. PILIP MARIAN
Gaściw 32
tel. 84 687 21 74, 609 516 042
www.agroturystykazwierzyniec.pl
7 miejsc (3 pokoje)

9. RUDA ANIELA
ul. 2 Lutego 18
tel. 84 687 24 94, 605 862 436
www.roztocze.net.pl/ruda9
15 miejsc (5 pokoi)

10. SOŁTYS
Anna i Marian Koman
ul. Partyzantów 64
tel. 84 687 24 48, 510 894 749
www.kasztanowy.pl
15 miejsc (5 pokoi)

11. U ANNY
Anna Czuryło
ul. Starzica 14
tel. 84 687 23 49, 504 390 023
www.roztocze.net.pl/nocleg-u-anny
10 miejsc (3 pokoje)

13. U JADZI
Jadwiga Bzdyrec
ul. Dolna 3
tel. 504 469 447, 510 237 941
ujadzi.roztocze.net.pl
e-mail: marzejadzia@gmail.com
11 miejsc (5 pokoi)

14. NOCLEGI U NATALI
Natalia i Radosław Skiba
ul. Zamojska 19
tel. 783 509 555, 602 437 242
www.unatali.info/turystyka.pl
e-mail: nocleg@u-natali.pl/wp.pl
12 miejsc (5 pokoi)

15. BIZIORÓWKA
Mariola i Andrzej Bizior
Obrzez 135
tel. 505 538 099, 602 407 459
www.bizior.pl
e-mail: mariola.bizior@wp.pl
15 miejsc (5 pokoi)

16. UZUT TADEUSZ
Gaściw 32
tel. 604 450 341
www.zaciso-gaciow.pl
6 miejsc (3 pokoje)

Sezon na ROZTOCZE

MAPA TURYSTYCZNA
SKALA 1:100 000

WYDAWNICTWO TURYSTYCZNE
PAWEŁ WŁAD
WARSZAWA 2019

Wydarzenia

ZWIERZYNIEC

- XI Przegląd Zespołów Wiejskich, targi Adżiec - 2 V
- Przegląd Orkiestr Dętych - 16 VI
- Dni Zwierzyńca 2019 - 29-30 VI
- V Rockowisko Zwierzyniec - 5-6 VII
- Festiwal Muzyki Organowej - 25-26 VII
- Wakacyjnymi Szlakami Kajak Lubwarty
- Jesienń Roztoczańskiej - 21 VII
- 20. Letnia Akademia Filmowa – 9-18 VIII
- IV Zwierzynieckie Warsztaty Wokalne – 19-26 VIII

POWIAT BILGORAJSKI

- Festiwal Różnowiedniości, czyli Dzieciejce Dni Bilgoraja - czerwiec
- Bilgorajski Festiwal Smaków - Stowarzyszenie Nowobilgorajskie - czerwiec
- Festiwal Kultury Ukraińskiej "Kupalnik Pobużnej „Sob Dnc" w Bilgoraju - lipiec
- Festiwal Piwnic Mazgrzej dla Lubowych Zespołów, Śpiewaczych „Gościńc-Dubrowa" – sierpień
- Ogólnopolski Zjazd/zlot Rajd Rowerowy „Wojtek Pułak" (PTTK) - wrzesień
- Ogólnopolski Roztoczański Rajd Rowerowy „Jesienńa Zlotek" - Stowarzyszenie Polyczoi Roztocza „Jesienńa Zlotek" - wrzesień

SZCZEBRZESZYN

- Dni Chrząszczowego Grodu – od 31 V – 2 VI 2019 r.
- festiwal „Sladami Sinegora" – lipiec
- festiwal Szczebrzeszyńskie – Stolica Języka Polskiego (od 1. weekendu sierpnia).
- „Bieg Chrząszcza" - 17 VIII 2019 (25 km po szlakach Hrubnych)

JÓZEFÓW

- Jesiennika Miejskiej Powszechnej – najstarszego Ogólnopolskiego - 1 V
- Kieleckie Kolarskie Turystyczne - 18 V
- festiwal „Sladami Sinegora" 19–20 VII
- XXVIII festiwal Kultury Etnologicznej - 17–18 VII
- XXXI Ogólnopolski Rajd Pieszy km 1, kilometr - 20-21 IX

KRASNOBRÓD

I. IMPREZY KULTURALNE

- Miejskie Roztoczańska - 1-2 V co roku.
- Dni Krasnobrodu (przedostatni weekend kwiecień co roku).
- Festiwal Muzyki Organowej i Kameralnej „Sacrum Profanum" - lipiec-sierpień co roku.
- „BROZDOWA I GOPARTY KLUBU
- Odpust Matki Bożej Jagodnej - 1-2 VIII co roku.
- Odpust Matki Bożej Zielnej - 15 VIII co roku.
- Odpust ku czci św. Rocha (ostatnia niedziela sierpnia).
- Obsonie (ostatnia - pierwsza niedziela sierpnia.
- Transgraniczny Festiwal Pieśni o Roztoczu - ostatnia niedziela lipca.

ZAMOŚĆ

- Zamojska Majówka – 1–2 V 2019 r.
- „Akcja Silesia – 24 V 2019 r.
- Saturn Twierdzy Zamość – 24 V – 2 czerwca 2019 r.
- „Zamojskie Lato Teatralne" – 7 VI 2019 r.
- 11 Zamojski Festiwal Kultury – „Arte, rzeźba, ceramika a..." – 9 VI 2019 r.
- Zamojskie Lato Turystyczne – 17 VI – 6 VIII 2019 r.
- XXVII Międzynarodowy Festiwal Zespołów Folklorystycznych „EUROPALIA" – 8 –14 VIII 2019 r.
- Zamojski Festiwal Filmowy „Spotkanie z Fantezją" –16 – 17 VIII 2019 r.
- Jesień Teatralna – 30 IX – 6 X 2019 r.

ROZTOCZE

- Zimowy i letni bieg Ultrahoteczne (luty, maj – jesień), wyjątkowe i niepowtarzalne wydarzenie biegowe na Roztoczu.

STOWARZYSZENIE KWATEROODAWCÓW MIASTA I GMINY ZWIERZYNIEC
ul. Słowackiego 2, 22-470 Zwierzyniec
e-mail: agroturystykazwierzyniec@wp.pl
www.agroturystykazwierzyniec.pl

ISBN 978-83-61961-90-1

17. ANTONIK KRYSTYNA
Sochy 1A
tel. 84 687 31 07, 600 314 043
www.antonik.info/turystyka.pl
14 miejsc (4 pokoje)

18. KWATERA POD BUKOWĄ GÓRĄ
Andrzej Zygmunt
Sochy 1d
tel. 609 298 000, 605 973 155
www.zygmuntnocleg.com.pl
e-mail: beatazygmunt@onet.pl
13 miejsc (5 pokoi)

20. MARZEC DOROTA
Sochy 1c
tel. 601 991 380
www.marzec.jud.pl
12 miejsc (4 pokoje)

21. ŻÓŁDAK KRYSTYNA
Sochy 1b
tel. 84 687 31 08, 797 123 722
www.agroturystykapodlesiem.pl
domek letniskowy 16 miejsc
(3 pokoje)

22. POLANA
Elżbieta Popko
Lipowiec 185, 23-407 Tereszpol
tel. 84 687 44 30, 600 351 980
www.polana.info.pl
e-mail: polana@polana.info.pl
16 miejsc (5 pokoi)

23. PROROK
Urszula i Stanisław Borsuk
Lipowiec 183, 23-407 Tereszpol
tel. 607 076 312
www.prorok-gb.com
14 miejsc (5 pokoi)

25. POD OLCHAMI
Janina Szeptuch
Lipowiec 15, 23-407 Tereszpol
tel. 84 687 42 96, 698 918 596
www.roztocze.net.pl/szeptuch
10 miejsc (4 pokoje)

27. SIEDLISKO
Dorota i Stanisław Kosik
Chłopików 90, 23-440 Frampol
tel. 664 019 825
www.siedlisko-roztocze.com.pl
e-mail: dokosik@wp.pl
12 miejsc (5 pokoi)

28. RANCZO TURZYNIEC
Turzyniec 39
tel. 508 536 079, 503 564 078
www.ranczoturzyniec.pl
e-mail: ranczo.turzyniec@wp.pl
12 miejsc (5 pokoi)

29. CHUCHRO MAREK
Łyle 42, 23-400 Biłgoraj
tel. 506 024 194
www.agroturystyka-dyle.pl
e-mail: kontakt@agroturystyka-dyle.pl
14 miejsc (5 pokoi)

30. NAD STAWEM
Renata Szczygieł
Wierzchowiny 19, 22-400 Zamość
tel. 500 674 924
www.agroturystykanadstawem.pl
e-mail: nad_stawem@onet.pl
10 miejsc (2 pokoje)

31. DOMEK Z BASENEM
Waldemar Bachta
Kulików 44, 22-448 Sułów
tel. 601 416 658, 604 113 786
www.domkiroztocze.pl
16 miejsc (1 domek)

33. U MARYSI
Marianna Najda
Obrzez 128a
tel. 84 687 32 30, 513 947 410
www.agroturystykazwierzyniec.pl, 14 miejsc (4 pokoje)

Sprawdzaną bazę noclegową zapewnia
Stowarzyszenie Kwaterodawców Miasta i Gminy Zwierzyniec
Rekomendowane przez Polską Federację Turystyki Wiejskiej

Zwierzyniec

Nazwa miejscowości pochodzi od słynnego „zwierzyńca" założonego w połowie XVI wieku przez kanclerza i hetmana Jana Zamoyskiego. Był to rezerwat zwierzyny, obejmujący dzisiejsze stawy Echo oraz Bukową Górę. Teren zwierzyńca kazał kanclerz ogrodzić drewnianym parkanem wysokości 2,5 m i długości około 30 km. Z tego powodu miejscowa ludność nazywała zwierzyniec właśnie „parkanem". Nie liczac drobnej zwierzyny, żyły w nim żubry, łosie, jelenie, sarny, daniele, dziki, wilki, rysie i łżbki, a od początku XVII w. także dzikie konikі leśne – tarpany. Te ostatnie właśnie w ordynackim zwierzyńcu zachowały się w Polsce najdłużej, bo aż do początku XIX wieku. Równocześnie Jan Zamoyski rozpoczął w sąsiedztwie zwierzyńca budowę pałacu myśliwskiego w centrum miasta przy ul. Nadstawnej 50 (obecnie muzeum). Przy Biłgorajskim Centrum Kultury postawiono pomnik Sikora.

Pszczoła Sikora to ne tylko wielki bohater miasta, ale także nazwa południowej dzielnicy Biłgoraja. Pierwsza wzmianka o osadzie Puszcza Solska, powstałej na terenie wsi Sół, pochodzi z 1603 r. i dotyczy objazdu lw. Marii Magdaleny. W 1644 r. Tomasz Zamoyski sprowadził do Puszczy Solskiej franciszkanów, a w 1778 r. powstał murowany klasztor. Obok niego powstała w 1794 r. murowana kaplica pw. św. Marii Magdaleny. W jej wnętrzu znajduje się studnia z wodą słynącą z uzdrowień. Obecny, murowany kościół pw. św. Marii Magdaleny wybudowano w latach 1921–28.

Fot. 6. Górecko Kościelne – kaplica „na wodzie"

GÓRECKO KOŚCIELNE – SANKTUARIUM ŚW. STANISŁAWA

Wig kronik, dzieje Górecka Kościelnego związane są z objawieniem św. Stanisława, biskupa i męczennika. Zdarzenie to miało miejsce w czasie najazdu Kozaków Chmielnickiego. Siedzę tu nieborak ludzi ukrywała się w lasach, chcąc uniknąć niewoli lub śmierci. Jan Socha, mieszkaniec Górecka, wraz z towarzyszem Rusinem o nazwisku Kłaj, kosili łąkę. 7 października 1648 r. nad rzeką, szyroń jesną postać przypominającą biskupa, która okazała się św. Stanisławem. Swoiły polecił im wybudować dwie kaplice, jedną na ołtarz, gdzie się odprawił, druga nad rzeką, gdzie biła woda przynosząca zdrowie. Sow objawienie upamiętnił cudownym zaszczepieniem gałązki brzozowych na sosnach, a wkrótce potem liczonej uzdrowieniami. Wydarzenie to zapoczątkowało powstanie sanktuarium św. Stanisława.

Fot. 11. Józefów – basta widokowa

Doskonale widoczym dladem ponad 500 lat tradycji kamieniarskich w Józefowie jest potężny zespół kamieniołomów Babia Dolina, obejmujący pawne wzgórz na południowy zachód od miasteczka. Dawnej było miejsce pracy licznych gómników i kamieniarzy, obecnie stanowi nie lada atrakcję turystyczną. Wtakie dla turystów wybudowano basztę widokową wysokości 20 m, z której można podziwiać nie tylko potęgę wyrobisk, ale także piękne krajobrazy pogranicza Roztocza i Puszczy Solskiej.

TARNOGRÓD – MIASTO TRZECH KULTUR

Miasto założone zostało w 1567 roku. Jest ono doskonałym przykładem miasteczka, w którym przez kilka wieków współistniały trzy społeczności: polska, ukraińska i żydowska. Ma to swój wyraz m.in. w układzie przestrzennym – z rynku wyprowadzają ulice w cztnech kierunkach do najważniejszych świątyń: dwóch kościołów, cerkwi oraz synagogi. Na północ od rynku, przy ulicy wylotowej w kierunku Biłgoraja, stoi najbardziej okazały zabytek Tarnogrodu – późnobarokowy kościół parafialny pw. Przemienienia Pańskiego, wzniesiony w latach 1750–78. Projektantem budowli był kawalerski architekt Bernard Meretyn, twórca m.in. tarnogrodzkiej katedry lw. Jura. Po lewej stronie drogi do Przeworska stoi najstarszy zabytek architektury drewnianej Zamojszczyzny – modrzewiowy kościół pw. św. Rocha. Wybudowany on został przez poszczalnie w 1624 r., pierwotnie za miastem, jako wotywny, w związku z ustąpieniem zarazy. Tenn wokół kościoła to dawny cmentarz epidemiczny. Na wschód od rynku stoi okazała, murowana synagoga z 1686 r., przebudowana w XIX w., obecnie biblioteka. Z kolei przy ulicy wyprowadzającej w kierunku Łezajska (na zachód) stoi murowana cerkiew prawosławna z lat 1870–71.

GORKI – MIASTECZKO POŚRÓD WZGÓRZ

Dawne miasto, obecnie wieś i siedzibą gminy, położone na Roztoczu Zachodnim (Gorskiego). Początki osady nie są znane. Najstarsza wzmianka o nie pochodzi z 1377 roku, kiedy był własnością Dmitra, właściciela niedalekiego Łaszczowa. Używał on przydomka „z Górki". Była to wówczas osada pełniąca funkcję podgrodzia dla zamku Górki, zwanego też Łabą, stojącego nieżyło na wzgórzu po przeciwnej stronie rzeki. Z dawnego układu miejskiego pochodzącego z XIV-wiecznej lokacji zachował się kwadratowy rynek oraz sieć wąskich, małoruchych ulicek. Najokazalszą budowlą jest murowany kościół pw. św. Bartłomieja Apostoła z lat 1779–82.

Fot. 2. Czartowe Pole – wodospad

WODOSPADY ZWANE SZUMAMI

W korytach Szumu, Sopotu, Tanwi i Jelenia – rzek, które przedzierają się przez pasmo kawędziowych wzniesień Roztocza, powstały serie małych, ale efektownych wodospadów, zwanych „szumami". Wodospady te, choć niewielkie (najwyższy ma wysokość 1,5 m), są na obszarze Wyżyn Polskich za jedynkami naturalnymi. Powstały na wychodniach odpornych ławic skalnych. W celu ochrony wodospadów i ich otoczenia utworzono rezerwat przyrody „Szumy" na terenie gminy Tarnogród. Na terenie rezerwatu Szum rzeka na swym przełomowym odcinku przegrodzona jest zaporą, która spiętrza zalew. Przypuszcza się, że nazwa pochodzi od Szumowa.

OSUCHY – NAJWIĘKSZA BITWA PARTYZANCKA

Nad ranem 25 czerwca 1944 r. w okolicy Osuch rozegrała się jedna z największych bitew partyzanckich na ziemiach polskich. Siły partyzanckie liczyły wtedy ok. 5000 osób, w tym 800 żołnierzy AK i BCh, 700 z AL i 1900 partyzantów radzieckich. Siły te zostały otoczone przez Niemców, w ramach akcji „Sturmwind II". Celem partyzantów było wydostanie się z okrążenia, co udało się tylko części oddziałów. W wyniku akcji „Sturmwind I" (na Porębowym Wzgórzu) i „Sturmwind II" poległy łącznie ok. 900 partyzantów, w tym 650 z AK i BCh. Straty niemieckie wynosiły ok. 1300 żołnierzy. W 1944 r. założono wielki cmentarz partyzancki z 252 mogiłami, na tablicach widnieją nazwiska poległych. Obok cmentarza powstałe Muzeum Ruchu Oporu.

INFORMACJE TURYSTYCZNE

Punkt Informacji Kulturalnej i Turystycznej w Biłgoraju, ul. Kościuszki 41/43
tel. 84 688 00 00, www.bilgoraj.pl, e-mail: pottbilgoraj@interia.pl

powiat biłgorajski

BIŁGORAJ – MIASTO W OTOCZENIU PUSZCZY SOLSKIEJ

Biłgoraj został założony jako miasto w 1578 r. na terenie dawnych włości i Gorajskich, od których wziął nazwę. Nazwa pochodzi „bił-" w nazwie, który oznacza teren błotnisty, rzeka pobrzeżna, miał odstraszać miejscowość od Gorajn, miasteczka położonego na północy (na Roztoczu), także znajdującego się dawniej w rękach Gorajskich. Miasto było wzorowane na modelu kieleckiego. W 1720 r. osadzono jeszcze tum in. strzec. Biłgoraskie sitra sprzedawane były nie tylko w całym Królestwie Polskim, ale także w Rosji i w Austro-Węgrzech. W mieście wykształcił się specyficzny typ domu mieśnieczego, zwanego później sitarskim. Oryginalną, XIX-wieczną zagrodę sitarską możemy zobaczyć w centrum miasta przy ul. Nadstawnej 50 (obecnie muzeum). Przy Biłgorajskim Centrum Kultury postawiono pomnik Sikora.

Pszczoła Sikora ne tylko wielki bohater miasta, ale także nazwa południowej dzielnicy Biłgoraja. Pierwsza wzmianka o osadzie Puszcza Solska, powstałej na terenie wsi Sół, pochodzi z 1603 r. i dotyczy objazdu lw. Marii Magdaleny. W 1644 r. Tomasz Zamoyski sprowadził do Puszczy Solskiej franciszkanów, a w 1778 r. powstał murowany klasztor. Obok niego powstała w 1794 r. murowana kaplica pw. św. Marii Magdaleny. W jej wnętrzu znajduje się studnia z wodą słynącą z uzdrowień. Obecny, murowany kościół pw. św. Marii Magdaleny wybudowano w latach 1921–28.



Fot. 5. Zwierzyniec – „Pieniądzowiska"

STAWY „ECHO"

Jest to nadzwyczaj urokliwe miejsce w RPN. Stawy powstały na przełomie lat 20. i 30. XX wieku z myślą o hodowli ryb, ale z czasem stały się popularnym kąpieliskiem w otoczeniu lasów RPN. Wtatach 70. i 80. XX w. stawy były udostępniony dla kajaków i rowerów wodnych, pływały tez po nim żaglówki i małe jachty. Z chwilą przejęcia stawów przez Roztoczański PN. korzystanie z wody ograniczono do kajakiwia.

BUKOWA GÓRA – NA POWITANIE DZIEWICZEGO LASU

Bukowa Góra to obszar ochrony ścisłej Roztoczańskiego P.N., powstały z dawnego rezerwatu przyrody utworzonego jak w 1934 r., za czasów Ordynacji Zamojskiej. Rezerwat reaktywowano w 1957 roku, by następnie w 1974 roku włączyć go do Roztoczańskiego P.N. Chroni on naturalny drzewostan o wieku 100-150 lat, w tym płaty boru jodłowego oraz buczyny karpackiej oraz boru sosnowego z domieszką świerka i jodły, porastający wzgórze wysokości około 310 m n.p.m. Jodła ma tu doskonałe warunki rozwoju – nieźtnie okaz przekraczają 50 m wysokości. Niewiele niżej są nieliczne bukі. Na obszarze ochrony ścisłej działalność człowieka jest ograniczona do niezbędnego minimum. Powalonych drzew nie usuwa się, pozwalając sąsiedzkiem liczących drobnych organizmów.

Przez Bukową Górę wiedzie ścieżka poznawcza (znaki zielone i drogowskazy). Przecina ona obszar ochrony ścisłej, by (koprowadzić na skraj lasu, gdzie znajduje się wiata turystyczna i doskonały punkt widokowy, następnie sprowadza do cmentarza w Sochach, ześlnawiając spacyfikowaną podczas okupacji niemieckiej w 1943 roku. Powrót tą samą trasą lub łatwiej – szosą z Sech czerwonym szlakiem pieszym obok stawów „Echo", gdzie można skorzystać z platformy widokowej.

KONIKI POLSKIE – SYMBOL ROZTOCZAŃSKIEGO P.N.

Symbolem Roztoczańskiego PN. są konikі polskie, uważane za potomków dzikich koni – tarpanów. Zwierzęta te żyły w okolicy Zwierzyńca w dzikim stanie nagłubęć, czyli do 1806 r. Potem Zamojski rozdał tarpany okolicznym chłopom. Przez krzyżówki z domowymi końmi tarpany dały początek lokalnej rasie – konikom biłgorajskim. W latach 30. XX wieku podjęto ustawe perdy wyselekcjonowania z nich tarpanów, zwanych tym razem konikami polskimi. Sprowadzone je do Roztoczańskiego P.N. w 1982 roku, gdzie bytują na terenie byłego zwierzyńca Zamojskich.

INFORMACJA TURYSTYCZNA

Centrum Kultury i Bibliotek Publiczna w Zwierzyńcu, ul. Słowackiego 2
tel. 84 687 26 66, e-mail: zokz@o2.pl
Roztoczański Park Narodowy, ul. Plażowa 2, tel. 84 687 22 86

Fot. 10. Konikі polskie

Frampol

FRAMPOL – MIASTO W PLANIE KWADRATU

Miasto i siedziba gminy położone u podnóża Roztocza Zachodniego (Gorskiego), na północnym obrzeżu Równiny Biłgorajskiej (Puszczy Solskiej). Osada Frampol została założona w 1725 r. przez Bukietów. W 1736 r. Frampol otrzymał prawo miejskie i pierwotnie zwany był Frampolem, od imienia Franciszki, żony Marka Bukiety. W XVIII i XIX w. było dynamicznie rozwijającym się ośrodkiem Roztowa, w którym produkowano ceramę francuskiego pitnia.

Układ urbanistyczny Frampola jest unikatem w skali kraju. Całość założenia urbanistycznego ma plan kwadratu o długości boków ok. 500 x 500 m. Pośrodku tego układu znajduje się kwadratowy rynek, pierwotnie znacznie większy od dzisiejszego (o wymiarach 225 x 225 m). W chwili założenia rynek frampolski przewyższał rozmiarami nawet rynek krakowski (200 x 200 m), najwiekszy dotąd w Polsce. W jego centrum, ad do i wspy świątowej, stał ratusz. W 1852 r. nastąpiła rozbudowa miasta, kosztem powierzchni rynku, który przybrał obecne rozmiary.

Plan Frampola

Z tyrnku wybiega promieniście osiem ulic. Cztery z nich wyprowadzają ze środkowa pierzei i są zgodne z głównymi kierunkami geograficznymi. Pozostałe cztery ulice wychodzą z naroników. Ulice promieniste są rozcięte przez kolejną współrzędnikową kwadratów. Całość założenia miejskiego opasuje na zewnątrz tzw. ulica stodólna, niespotykana w innych miasteczkach. Niezwykle i oryginalne rozplanowanie miasta zachowało się z drobnymi przekształceniami do dziś, będąc przedmiotem zainteresowania najwybitniejszych urbanistów polskich i zagranicznych.

Fot. 3. Frampol – widok ogólny

Podczas wojny obronnej we wrześniu 1939 roku miasteczko zostało niemal doszczętnie zniszczone. Koncentryczny plan ulic Frampola, przypominający tarczę strzelecką, wzbudzał zainteresowanie niemieckiego lotnictwa do tego stopnia, że 13 września samoloty Luftwaffe dokonały bezpoprzednio nalotu, aby wypróbować skuteczność swej broni. W wyniku bombardowania zginęło wielu mieszkańców Frampola. Spłonęły wówczas zabytkowe, drewniane domy z charakterystycznymi dla polskich małych miasteczek podcieniami.

Fot. 7. Ołowiednica drogowa Frampola

TEODOROWKA I JEJ STUDNIE

Teodorowka, wieś położona na wysokim grzbiecie (przeszło 320 m n.p.m.) Roztocza Gorajskiego. W centrum wsi znajduje się tętz zabytkowe studnie z wielkim kołem do wyciągania wiadter z wody. Jest pamiątką czasów, gdy wieś położone na wzeczchowinach miały niesstanne Mapety z zapaszczonem w wodę. Zwierzaciół wód pod zamnych na Roztoczu znajduje się browiem bardzo głęboko – na głębokości kilkudziesięciu, a w pobliskiej jednakowa nawet 100 m.

INFORMACJA

Urząd Miejski we Frampolu, ul. Radzieckie 8
tel. 84 685 75 00, fax 84 685 76 01, www.frampol.pl, e-mail: urzadframpol@frampol.pl

Fot. 8. Teodorówka – zabytkowa studnia

PKS BIŁGORAJ
TYLKO Z NAMI PO ROZTOCZU!
BEZPIECZNIE TANIO KOMFORTOWO
Rezerwacja biletów, wynajem autokarów i busów
tel. 730 110 730, 84 686 10 46
www.pks-bilgoraj.pl facebook.com/PKSBilgoraj

Smaki Kresowe
Regionalne dania na każdą okazję!
Restauracja Smaki Kresowe
Frampol, ul. Biłgorajska 1
tel. 84 685 77 73
pon.-pt. 7:00-22:00
sob.-niedz. 8:00-23:00

Szczebrzeszyn
Fot. 4. Szczebrzeszyn – kościół św. Mikołaja

SZCZEBRZESZYN – STOLICA JĘZYKA POLSKIEGO

Każdy zapewne pamięta słynny wiersz autorstwa Jana Brzechwy, sławiący zawiłości mowy polskiej. Początek tego wiersza przypomina dzieciom, że:

„W Szczebrzeszynie chrząszcz brzmi w trzcinie i Szczebrzeszynie z tego dymie...".

To niewielkie miasto liczące dodatki miasta popularności. Na rynku zobaczymy pomnik bohatera tego wiersza – chrząszcza, a właściwie Świerszcza. Miasto rozsławiła też impreza pod hasłem Szczebrzeszyn - Stolica Języka Polskiego.

Warto też pamiętać, że Szczebrzeszyn to także najstarsze miasto na Roztoczu, a zarazem perła „renesansu południowego". Liczne i cenne zabytki świadczą o wielowiekowym współrzędnosci trzech narodów i kultur – polskiej, ruskiej i żydowskiej. Większość z nich skupia się w zdecydowanym centrum miasta. Na południe od rynku stoi kościół parafialny pw. św. Mikołaja Biskupa, wybudowany w latach 1610–20 w stylu renesansu typu lubelskiego. Obok świątyni stoi dzwonnica z bajtcą grobową, a na teren przykościelny schodzi się przez barokową bramę z XVIII w.

Po przeciwnej, południowo-zachodniej stronie rynku usytuowany jest murowany kompleks dawnego klasztoru franciszkanów z kościołem pw. św. Katarzyny, wzniesionym w latach 1620–38, będący w stylu renesansu typu lubelskiego. W ołtarzu głównym znajduje się obraz Matki Bożej Bonifratrzeńskiej, pochodzący z Zamościa.

Pośrodku rynku stoi murowany ratusz z pierwszej połowy XIX w., obecnie jest to Urząd Miejski. W budynku tym mieści się również Muzeum Marszałka Zygmunta Lwejskiego od ul. Partyzantów. Placówka funkcjonuje od sierpnia 2018 roku. Zbiór liczy ponad 300 eksponatów a jego przewodnim tematem są zegary wahadłowe wieżące, wyłącznie typu szwajcarskiego.

Po północnej stronie rynku stoi jedna z najstarszych cerkwi w Polsce. Jest to murowana cerkiew pw. Zaśnięcia NMP. Pochodzi ona z ok. 1560 r., ale zawiera w sobie mury świątyni jeszcze z XIV-XV wieku. We wnętrzu zachowała się XVII-wieczna polichromia ruska.

Na zachód od rynku zobaczymy XVII-wieczną synagogę kryty tamanym dachem. Mieści się w niej obecnie Miejski Dom Kultury.



Fot. 9. Szczebrzeszyn – dawna synagoga

TO PIĘNIĄDZY: ŁY SPETN KLIMONY ŁY ELIK SWIERNY ŁY ELIK FRAMP
DW 849
Zamość
Szczebrzeszyn
Frampol
Biłgoraj
www.pensjonat-roztocze.pl
+48 510 979 083
+48 510 990 406
HODOWLA
RESTAURACJA CHATA RYBAKA

KARCZMA "Nad Szumem"
startujemy w wakacje 2019
Górecko Kościelne 40
23-460 Józefów
www.karczmanadszumem.pl
tel. 84 641 72 72, 606 242 916
KARCZMA NAD SZUMEM

ROWERY PO ROZTOCZU
ROWERY ZWIERZYNIEC.PL

Pensjonat Roztocze
Józefów, ul. Zielona 1
e-mail: pensjonatroztocze@o2.pl
tel. 508 158 080, 513 177 855, 602 485 407
Obsługa wesel, imprez, konferencji i turnusów
84 689 50 50

Magia Kaszubów
Wycieczka do Wdzydzkiego Parku Etnograficznego

PARK RODZINNY OBSZA
Czas na zdrowie i aktywny wypoczynek
22-470 Zwierzyniec, ul. Browarna 7
tel. 502 221 763
rewerzyniec@rewerzyniec.pl
e-mail: wypoczynkiniu@rewerzyniec.pl
Godz.: 10:00-17:00

Punkt Informacji Turystycznej, Miejski Dom Kultury w Szczebrzeszynie, ul. Sąłowa 3
tel. 84 68 21 080, mdk.szczebrzeszyn.pl, e-mail: pik@mdk.szczebrzeszyn.pl
Godz.: 10:00-17:00

Winnica Lipowiec
Poczuj Klimat polskiej Toskanii
Winnica Lipowiec jest miejscem stworzonym dla miłośników wina. Naczęm gościom oferujemy możliwość zapoznania się ze sposobami uprawy winorośli oraz metodami produkcji wina, a także degustację naszych win i cydrów.
Zapraszamy zarówno osoby indywidualne, jak i grupy zorganizowane.
Lipowiec 93a
tel 600 338 318, 600 351 980
www.polana.info.pl
P@agroturystykaroztocze

MIODY REGIONALNE - ARTISANAL POLISH PRODUCTS
Pszczeli Dworek
Rodzinna Pasieka Surmaczów na Roztoczu
Gorajec-Zagrobie 34
tel 84 681 03 22, 724 822 379, 721 470 186
e-mail: pszczelidworek@wp.pl
www.pszczeli-dworek.pl
Zapraszamy na wyjątkowe, niespotykane, ściśle związane z regionem miody, które pochodzą tylko i wyłącznie z naszej rodzinnej pasieki

ROZTOCZAŃSKA KOZA
jesienną rodzinnym gospodarstwem serwowaniem powstałyto z pasji do dobrego i zdrowego jedzenia, oraz chęci życia w zgodzie z naturą. Nasze wyroby z mleka wędzonego w oparach o zimnie z wełnowej footwatl kozy. W naszej ofercie znaleźcie znajdą wyroby podpuszczkowe i kozie sery.
I długo dojrzewające, wyjątkowe lazanie mleko. Jogurt oraz serwatka, a również zdrowa i w wspaniały kroć serwicach.
Wszystko jjuw dla Was bez GMO.
Przedmiotem i zapraszamy na nakiwnoć dzisiaj.
Roztoczańska Koza
Serwowanie Zagrodowe
„Na Roztoczu smakuje najlepiej"
Latczyn 105, 22-463 Radecznica
tel. 509106107, 530420538
Roztoczańska Koza

KONSORCJUM OBIEKTÓW TURYSTYCZNYCH
Archipelag Roztocze
Empiria Budy, Skansen Sera, Park Biłgoraj Obsza, Hrubnów Pałac Zielona
Roztocze - dzika i naturalna kraina na południowym wschodzie Rzeczypospolitej. Empiria Budy to jedyny w Polsce tak wyjątkowy obiekt, który pozwoli poczuć wszystkimi zmysłami tywoły Roztocza i zdziaczającego nas świata.
Innowacyjne technologie wirtualnej i rozszerzon

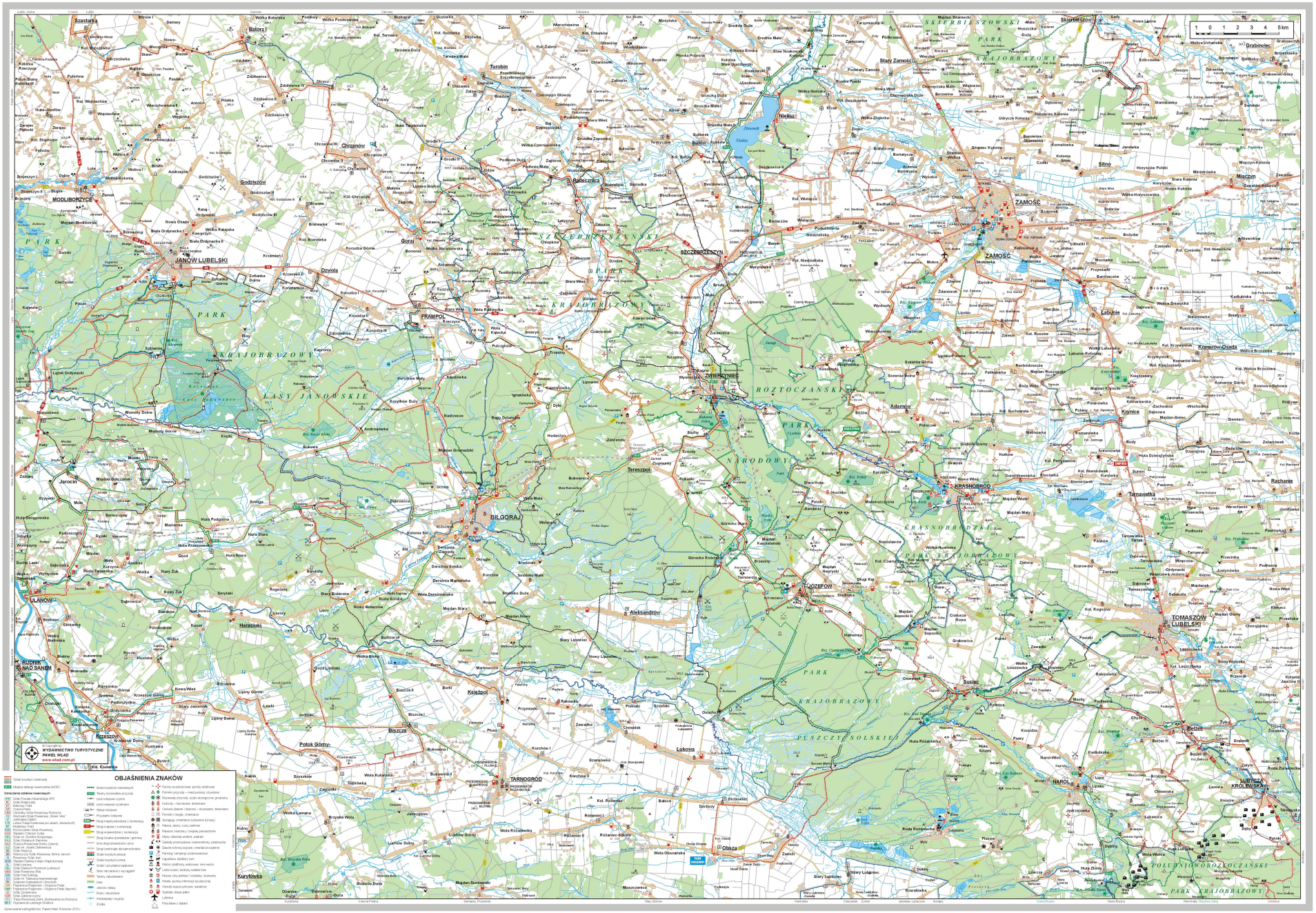
1 0 1 2 3 4 5km
ZAMOŚĆ
SZCZEBRZESZYN
JANÓW LUBELSKI
MODLIBORZYCE
FRAMPOL
ZWIERZYNIEC
BIŁGORAJ
KRASNOBRÓD
JÓZEFÓW
TOMASZÓW LUBELSKI
TARNOGRÓD
RUDNIK NAD SANEM
ULANÓW
Aleksandrów
Tereszpol
Susiec
Łukowa
Biszcza
Potok Górny
Księżpol
Harasiuki
Jarocin
Nielisz
Grabowiec
Skierbieszów
Stary Zamość
Radecznica
Godziszów
Chrzanów
Turobin
Batorz
Szastarka
Mircze
Hrubieszów
Werbkowice
Tomaszowa Lubelska
Łabunie
Komarów-Osada
Krynice
Rachanie
Tarnawatka
Adamów
Goraj
Dzwola
Łopiennik Górny
Łopiennik Dolny
Kurylówka
Obsza
Narol
Lubycza Królewska
Bełzec
Rzeszów
Momoty Dolne
Momoty Górne
Wola Obszańska
Stary Lubyczyn
Nowy Lubyczyn
Kowalówka
Moszczanica
Wola Różaniecka
Różaniec-Sokole
Wola Lamana
Bryska Wola
Bryska Hala
Kolonia Polska
Kolonia Sitno
Kolonia Sortyszyce
Kolonia Emilka
Kolonia Stawy Wysokie
Kolonia Stawy Wysokie
Kolonia Stawy Wysokie